

階上町 小舟渡地区 土砂災害防災地図



d1



I-553
急傾斜地の崩壊

小舟渡漁港

小舟渡集会所

小舟渡小学校


凡例


-  警戒区域
-  特別警戒区域

避難所：ハートフルプラザ・はしかみ

※避難経路図は「避難勧告等の判断・伝達マニュアル【土砂災害編】」をご確認ください。

土砂災害警戒区域について

 黄色で囲まれた範囲（土砂災害警戒区域）は、「土砂災害が発生した場合、住民の生命又は身体に危害が生じるおそれのある区域」です。

 赤色で囲まれた範囲（土砂災害特別警戒区域）は、「土砂災害が発生した場合、建築物に損壊が生じ、住民の生命又は身体に著しい危害が生じるおそれのある区域」です。

土砂災害警戒区域等にお住まいの方は、大雨のときには警戒避難が必要となりますので、注意して下さい。

1:3,000

0 50 100 200 メートル