

社会資本総合整備計画

計画の名称	28 通学路等の生活空間における交通安全対策を推進する整備 (防災・安全)								重点計画の該当	○		
計画の期間	平成30年度 ~ 令和4年度 (5年間)			交付対象	青森県、弘前市、八戸市、十和田市、つがる市、むつ市、板柳町、横浜町、おいらせ町、南部町、階上町							
計画の目標	通学路交通安全プログラムの対策箇所において、生活空間の交通安全対策を行い、安心・安全な歩行空間の確保を図る											
計画の成果目標 (定量的指標)	安全な歩行空間の整備率の向上											
定量的指標の定義及び算定式	歩行空間の整備率 = Σ (対策必要箇所のうちの対策済延長) / Σ (対策必要箇所の全延長) × 100								定量的指標の現況値及び目標値		備考	
	当初現況値 (H30当初)		中間目標値		最終目標値 (R4末)							
	0.0%		-		75.0%							
全体事業費	合計 (A+B+C+D)	2,590 百万円	A	2,570 百万円	B	0 百万円	C	0 百万円	D	20 百万円	効果促進事業費の割合	0.0%

交付対象事業																			
A 基幹事業																			
道路事業																			
番号	事業種別	地域種別	交付対象	直接間接	事業者	道路種別	省略工種	要素となる事業名	事業内容	市町村名	事業実施期間 (年度)					全体事業費 (百万円)	費用便益比	個別施設計画 策定状況	備考
											H30	H31・R1	R2	R3	R4				
28-A1	道路	一般	弘前市	直接		市町村道	交安	(1) 浜の町藤代線 致遠小学校	歩道設置 L=80m	弘前市						30		-	
28-A2	道路	一般	弘前市	直接		市町村道	交安	(1) 岩木小5号線 岩木小学校	歩道設置 L=620m	弘前市						63		-	
28-A3	道路	一般	弘前市	直接		市町村道	交安	(他) 小沢大開1号線 小沢小学校	路肩改良 L=250m	弘前市						38		-	
28-A4	道路	一般	弘前市	直接		市町村道	交安	(1) 浜の町1号線 致遠小学校	路側帯カー化 L=250m	弘前市						2		-	
28-A5	道路	一般	弘前市	直接		市町村道	新設	(他) (仮称) 折笠5号線 船沢小学校	道路新設 L=320m	弘前市						113		-	
28-A6	道路	一般	弘前市	直接		市町村道	交安	(1) 小沢原ヶ平線 千年小学校	歩道設置 L=60m	弘前市						36		-	
28-A7	道路	一般	八戸市	直接		市町村道	改築	(1) 八戸駅正法寺線 三条小学校	踏切改良 L=186m	八戸市						230		-	補助化
28-A8	道路	一般	十和田市	直接		市町村道	交安	(1) 高清水大下内線ほか1路線 清水小学校	歩道設置 L=400m	十和田市						40		-	
28-A9	道路	一般	つがる市	直接		市町村道	交安	(1) 稲盛芦沼線 柏小学校	踏切改良 L=940m	つがる市						390		-	
28-A10	道路	一般	横浜町	直接		市町村道	改築	(他) 新町旭町線 横浜小学校	踏切改良 L=600m	横浜町						76		-	
28-A11	道路	一般	おいらせ町	直接		市町村道	交安	(1) 二川目1号線ほか1路線 洋小学校区	路側帯カー化 L=1,125m	おいらせ町						12		-	
28-A12	道路	一般	おいらせ町	直接		市町村道	交安	(1) 百小通学路線ほか1路線 石小学校区	路側帯カー化 L=884m	おいらせ町						12		-	
28-A13	道路	一般	おいらせ町	直接		市町村道	交安	(1) 間木堤・間木線ほか1路線 内々小学校区	路側帯カー化 L=411m	おいらせ町						12		-	
28-A14	道路	一般	おいらせ町	直接		市町村道	交安	(1) 阿光坊線ほか1路線 下田小学校区	路側帯カー化 L=1,142m	おいらせ町						12		-	
28-A15	道路	一般	おいらせ町	直接		市町村道	交安	(1) 青葉線ほか1路線 木ノ下小学校区	路側帯カー化 L=939m	おいらせ町						16		-	
28-A16	道路	一般	南部町	直接		市町村道	交安	(1) 剣吉停車場線 剣吉小学校	路側帯カー化 L=300m	南部町						4		-	
28-A17	道路	一般	階上町	直接		市町村道	交安	(他) 大蛇踏切・追越浜線 大蛇小学校	歩道設置 L=220m	階上町						40		-	
28-A18	道路	一般	階上町	直接		市町村道	交安	(2) 大渡・石鉢線 石鉢小学校	歩道設置 L=1,500m	階上町						55		-	
28-A19	道路	一般	弘前市	直接		市町村道	交安	(2) 亀甲向外瀬1号線 北小学校	歩道設置 L=800m	弘前市						71		-	
28-A20	道路	一般	弘前市	直接		市町村道	交安	(2) 清野袋岩賀線	歩道設置 L=600m	弘前市						71		-	
28-A21	道路	一般	八戸市	直接		市町村道	交安	(1) 新井田白銀線 白銀小学校	歩道設置 L=130m	八戸市						200		-	
28-A22	道路	一般	南部町	直接		市町村道	交安	(2) 前田・大坊線 剣吉小学校	歩道設置 L=100m	南部町						30		-	
28-A23	道路	雪寒	むつ市	直接		市町村道	雪寒	(1) 浜通線 大湊上町	流融雪溝設置 L=2.3km	むつ市						367		-	
28-A24	道路	一般	つがる市	直接		市町村道	交安	(1) 曙森本線 向陽小学校	交差点改良 L=530m	つがる市						117		-	
28-A25	道路	雪寒	板柳町	直接		市町村道	雪寒	(1) 岡本玉川環状線ほか19路線 南小学校	流融雪溝設置 L=3.6km	板柳町						180		-	
28-A26	道路	一般	板柳町	直接		市町村道	交安	(1) 掛落林石野線	歩道設置 L=320m	板柳町						55		-	
28-A27	道路	一般	南部町	直接		市町村道	交安	(1) 北本村・南古館線 南部小学校	歩道設置 L=1,250m	南部町						190		-	

28-A28	道路	一般	弘前市	直接		市町村道	交安	(他) 袋町線	城西小学校	路肩改良	L=170m	弘前市						15		-	
28-A29	道路	一般	弘前市	直接		市町村道	交安	(1) 門外原ヶ平線	千年小学校	路側帯カー化	L=540m	弘前市						3		-	
28-A30	道路	一般	むつ市	直接		市町村道	交安	(1) 西町線	苦生小学校	歩道設置	L=900m	むつ市						90		-	
合計																		2,570			

B 関連社会資本整備事業(該当なし)																						
番号	事業種別	地域種別	交付対象	直接間接	事業者	要素となる事業名	事業内容 (延長・面積等)	市町村名	事業実施期間(年度)					全体事業費 (百万円)	費用便益比	個別施設計画 策定状況	備考					
									H30	H31・R1	R2	R3	R4									
合計																		0				

C 効果促進事業(該当なし)																						
番号	事業種別	地域種別	交付対象	直接間接	事業者	省略 工種	要素となる事業名	事業内容	市町村名	事業実施期間(年度)					全体事業費 (百万円)	備考						
										H30	H31・R1	R2	R3	R4								
合計																		0				

D 社会資本整備円滑化地籍整備事業																						
番号	事業種別	地域種別	交付対象	直接間接	事業者	要素となる事業名 (事業箇所)	事業内容 (面積等)	市町村名	事業実施期間(年度)					全体事業費 (百万円)	備考							
									H30	H31・R1	R2	R3	R4									
28-D1	地籍整備	一般	青森県	間接	弘前市	(2) 亀甲向外瀬1号線	北小学校	地籍調査	A=0.26km2	弘前市						20	道路事業(28-A19)					
合計																		20				

交付金の執行状況

(単位:百万円)

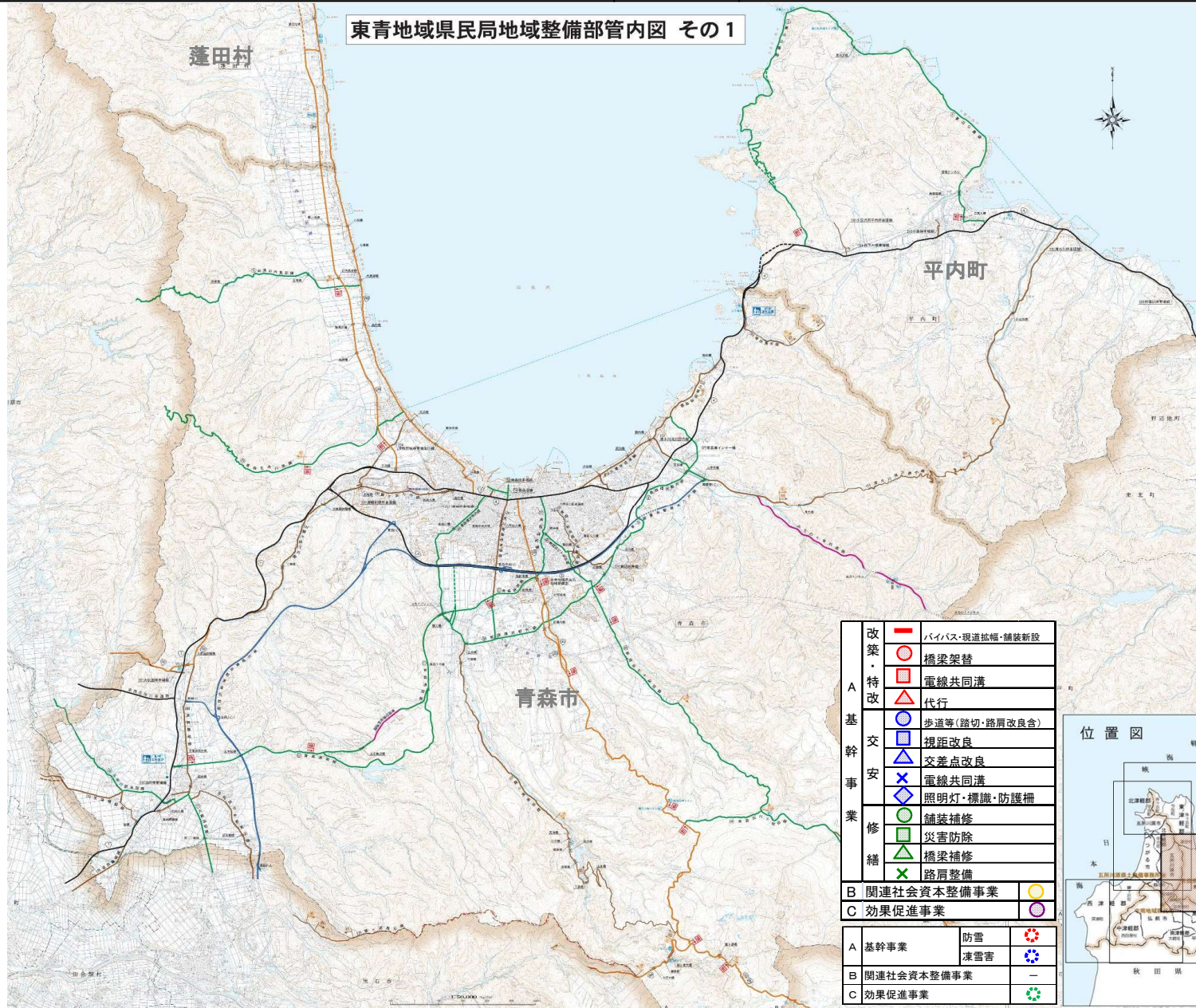
	H30	H31・R1	R2	R3	R4
配分額 (a)	204	313	252	178	
計画別流用 増△減額 (b)	0	0	0	0	
交付額 (c=a+b)	204	313	252	178	
前年度からの繰越額 (d)	0	22	120	71	
支払済額 (e)	182	215	301		
翌年度繰越額 (f)	22	120	71		
うち未契約繰越額 (g)	10	104	66		
不用額 (h = c+d-e-f)	0	0	0		
未契約繰越+不用率 (h = (g+h)/(c+d))	4.9%	31.04%	18.28%		
未契約繰越+不用率が10%を超えている場合その理由	-	関係機関との協議に日数を要したため	関係機関との協議に日数を要したため		

※ 平成30年度以降の各年度の決算額を記載。

(参考様式3)

社会資本総合整備計画 参考図面

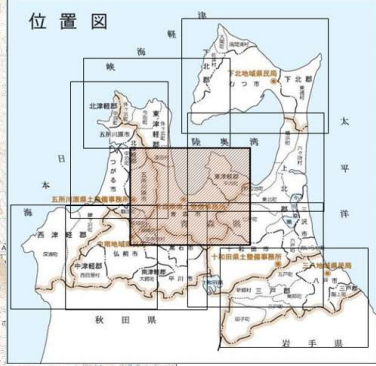
計画の名称	28 通学路等の生活空間における交通安全対策を推進する整備 (防災・安全)			交付対象	弘前市、八戸市、十和田市、つがる市、むつ市、板柳町、横浜町、おいらせ町、南部町、階上町
計画の期間	平成 30 年度	～	令和 4 年度		



東青地域県民局地域整備部管内図 その1

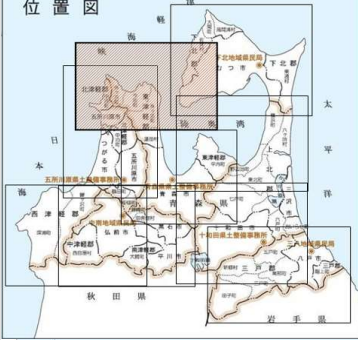
P28(9枚中1枚)

改築・特設	—	バイパス・現道拡幅・舗装新設
	○	橋梁架替
	□	電線共同溝
	△	代行
基幹事業	●	歩道等(踏切・路肩改良含)
	■	視距改良
	▲	交差点改良
	◆	電線共同溝
修繕	◇	照明灯・標識・防護柵
	○	舗装補修
	■	災害防除
	▲	橋梁補修
	×	路肩整備
B 関連社会資本整備事業		○
C 効果促進事業		○
A 基幹事業	防雪	❄️
	凍雪害	❄️
B 関連社会資本整備事業		—
C 効果促進事業		♻️

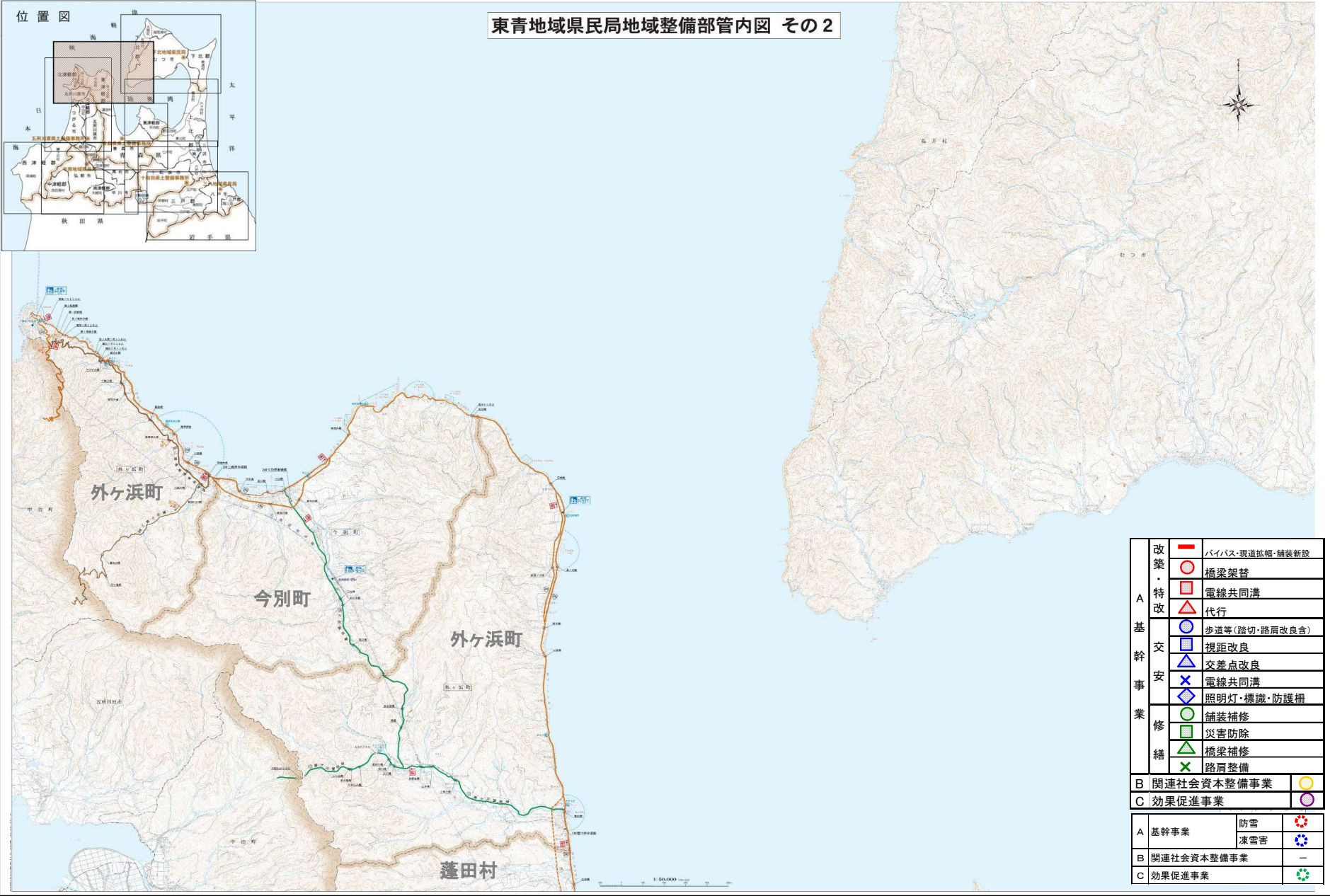


計画の名称	28 通学路等の生活空間における交通安全対策を推進する整備 (防災・安全)			交付対象	弘前市、八戸市、十和田市、つがる市、むつ市、板柳町、横浜町、おいらせ町、南部町、陸上町
計画の期間	平成 30 年度	～	令和 4 年度		

位置図



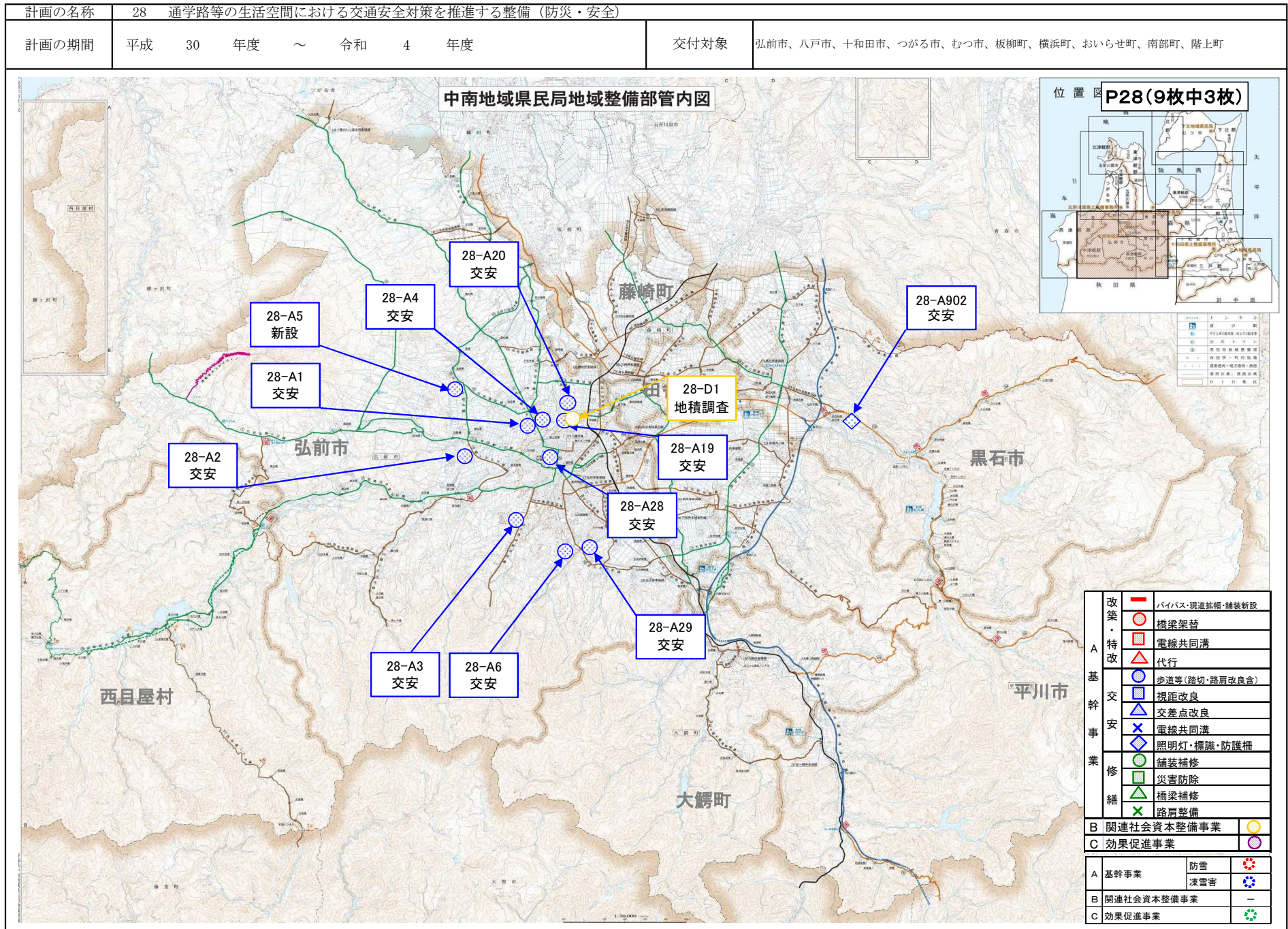
東青地域県民局地域整備部管内図 その2



A 基幹 交 安 業 修 繕	改築・特改	バイパス・現道拡幅・舗装新設		
		橋梁架替		
		電線共同溝		
		代行		
	交 安		歩道等(踏切・路肩改良含)	
			視距改良	
			交差点改良	
			電線共同溝	
	業 修 繕		照明灯・標識・防護柵	
			舗装補修	
			災害防除	
			橋梁補修	
		路肩整備		
B	関連社会資本整備事業			
C	効果促進事業			
A 基幹事業		防雪		
		凍雪害		
	B 関連社会資本整備事業			
C 効果促進事業				

(参考様式3)

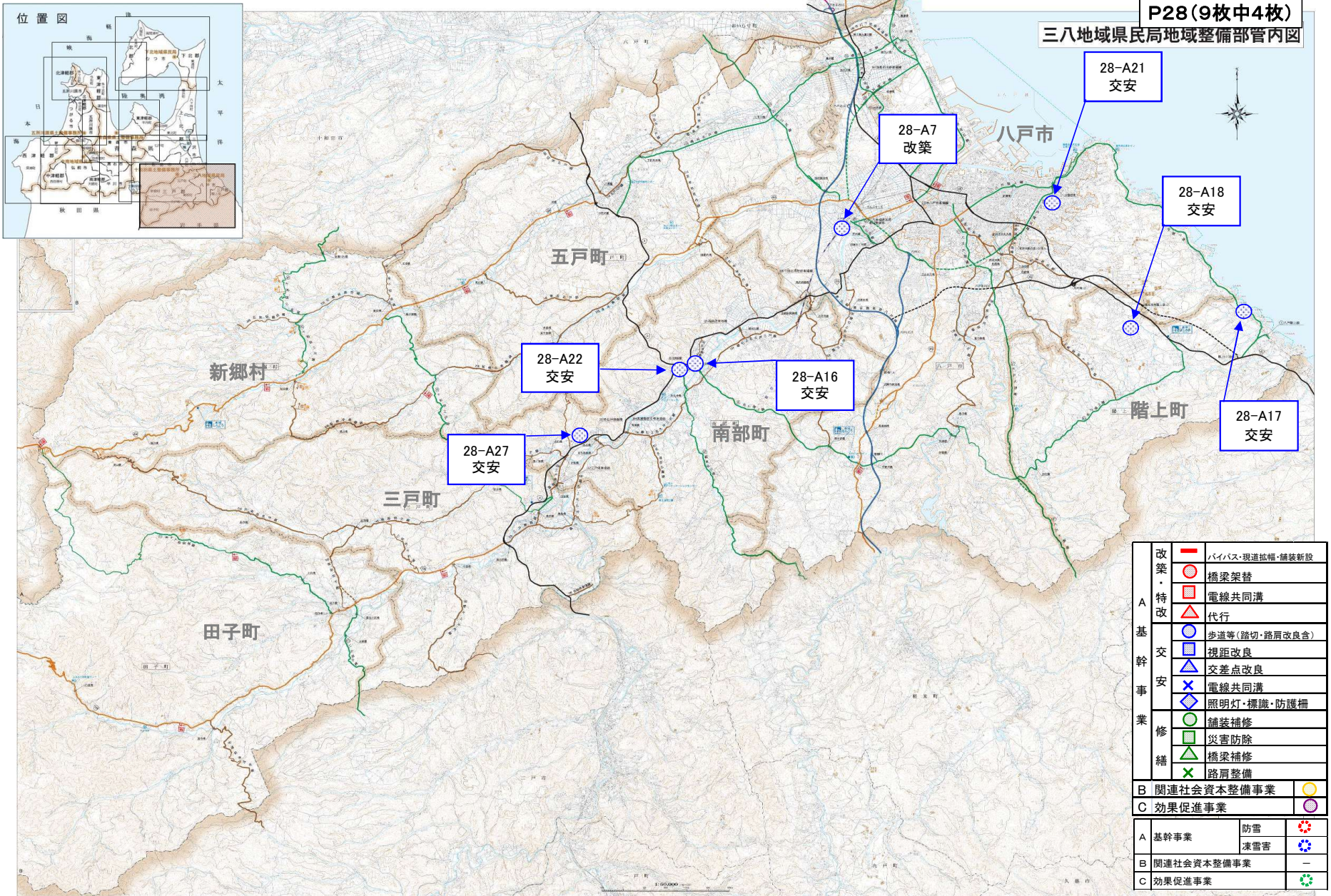
社会資本総合整備計画 参考図面



(参考様式3)

社会資本総合整備計画 参考図面

計画の名称	28 通学路等の生活空間における交通安全対策を推進する整備 (防災・安全)			交付対象	弘前市、八戸市、十和田市、つがる市、むつ市、板柳町、横浜町、おいらせ町、南部町、階上町
計画の期間	平成 30 年度	～	令和 4 年度		

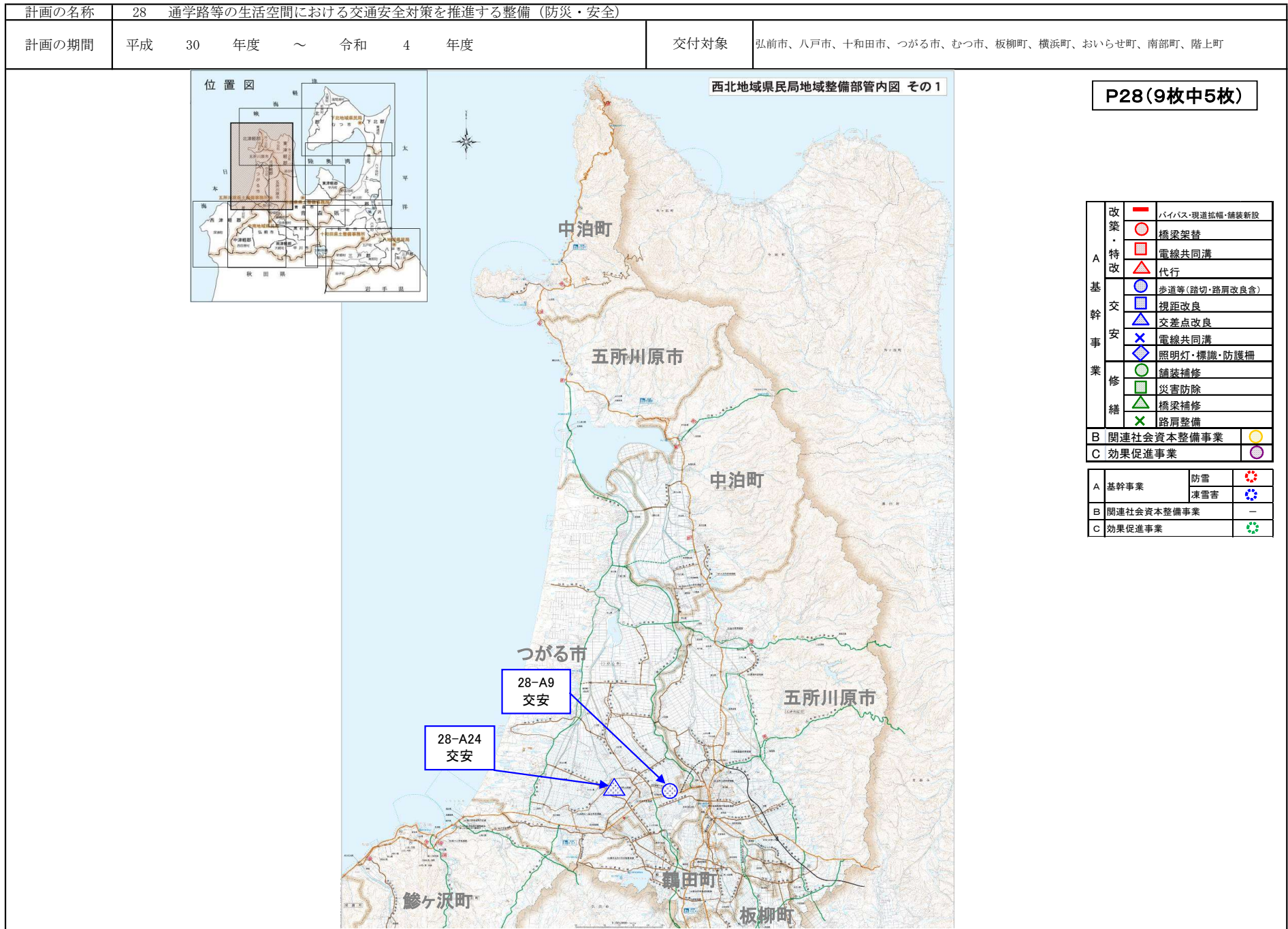


P28(9枚中4枚)
三八地域県民局地域整備部管内図

A 基幹事業	改築・特改	バイパス・現道拡幅・舗装新設	○	
		橋梁架替	●	
		電線共同溝	■	
		代行	▲	
	交安		歩道等(踏切・路肩改良含)	○
			視距改良	□
			交差点改良	△
			電線共同溝	×
	業修繕		照明灯・標識・防護柵	◇
			舗装補修	○
		災害防除	■	
		橋梁補修	▲	
	路肩整備	×		
B	関連社会資本整備事業	○		
C	効果促進事業	○		
A	基幹事業	防雪	❄️	
		凍害	❄️	
B	関連社会資本整備事業		—	
C	効果促進事業		🌱	

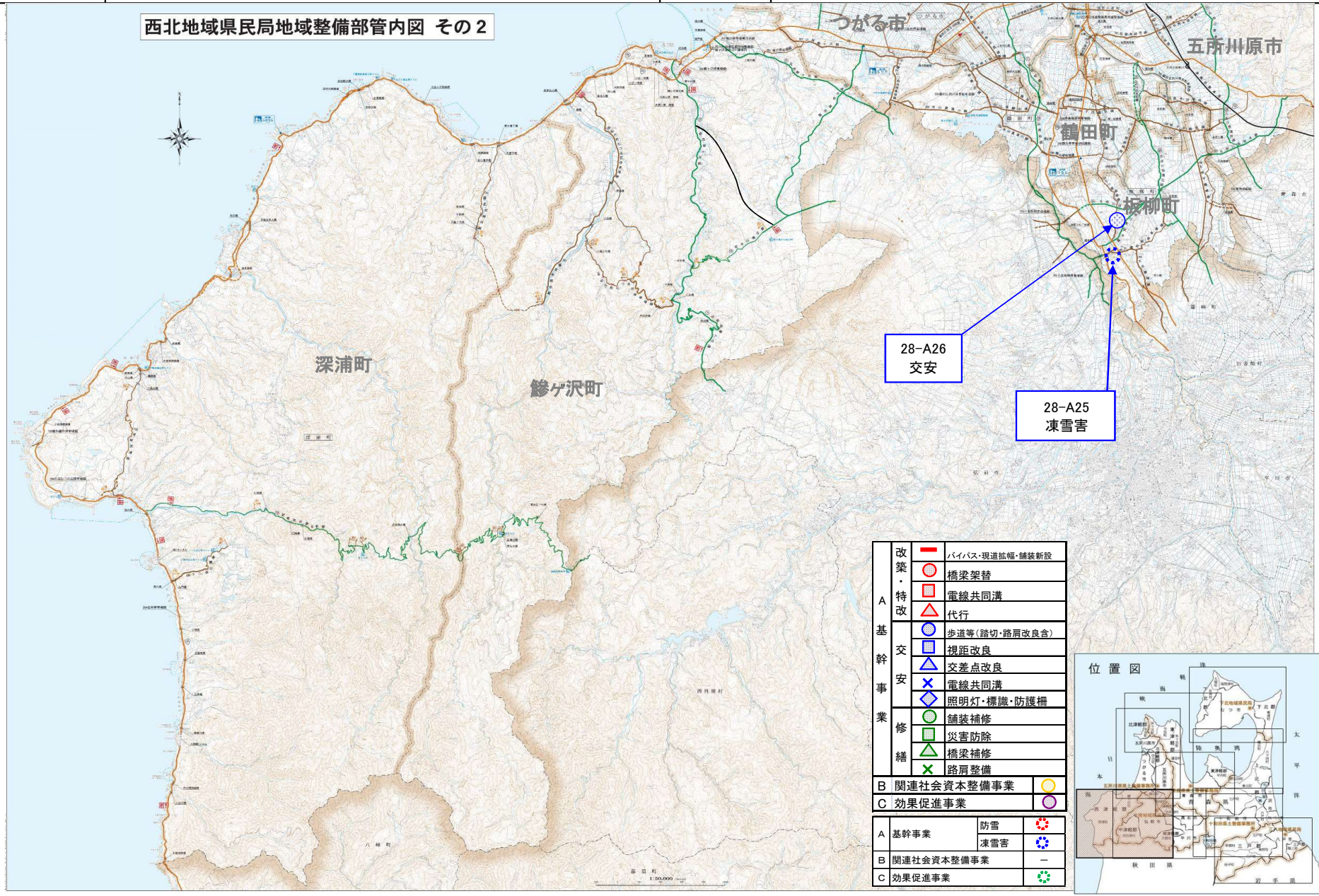
(参考様式3)

社会資本総合整備計画 参考図面



計画の名称	28 通学路等の生活空間における交通安全対策を推進する整備 (防災・安全)			交付対象	弘前市、八戸市、十和田市、つがる市、むつ市、板柳町、横浜町、おいらせ町、南部町、階上町
計画の期間	平成 30 年度	～	令和 4 年度		

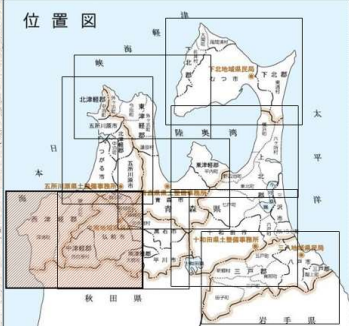
西北地域県民局地域整備部管内図 その2



28-A26
交安

28-A25
凍雪害

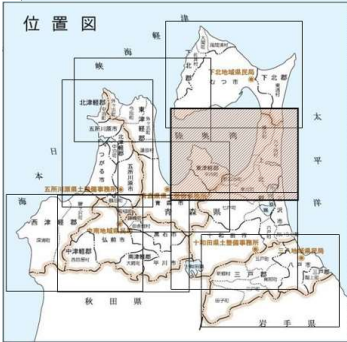
A 基 幹 事 業	改築・特改	バイパス・現道拡幅・舗装新設	○
	交 安	橋梁架替	○
		電線共同溝	□
		代行	△
	業 修 繕	歩道等(路切・路肩改良含)	●
		視距改良	■
		交差点改良	▲
		電線共同溝	×
	B 関 連 社 会 資 本 整 備 事 業	照明灯・標識・防護柵	◇
		舗装補修	○
災害防除		△	
橋梁補修		□	
C 効 果 促 進 事 業	路肩整備	×	
	関連社会資本整備事業	○	
A 基 幹 事 業	防雪	❄️	
	凍雪害	❄️	
	効果促進事業	♻️	



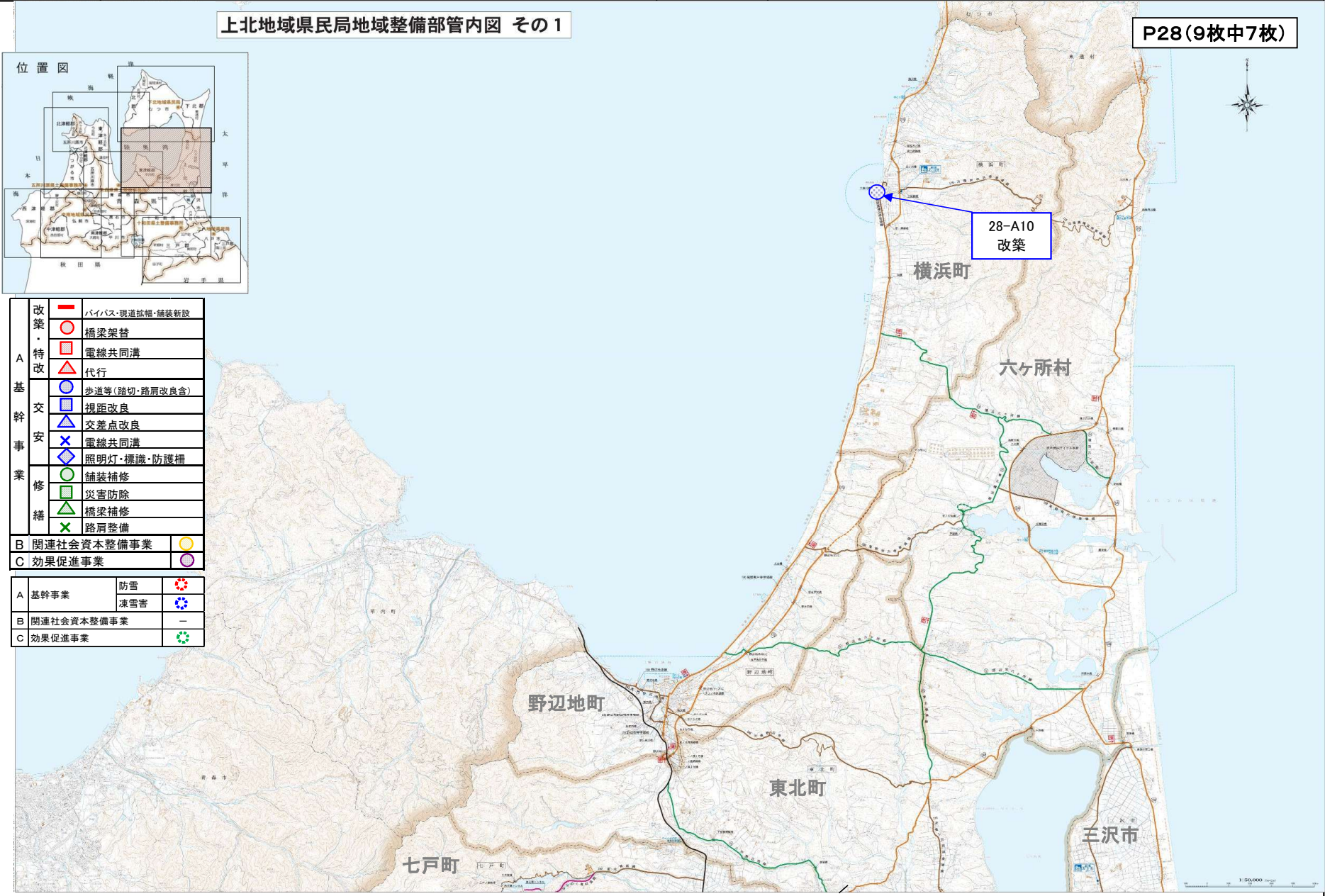
計画の名称	28 通学路等の生活空間における交通安全対策を推進する整備 (防災・安全)			交付対象	弘前市、八戸市、十和田市、つがる市、むつ市、板柳町、横浜町、おいらせ町、南部町、階上町
計画の期間	平成 30 年度	～	令和 4 年度		

上北地域県民局地域整備部管内図 その1

P28(9枚中7枚)



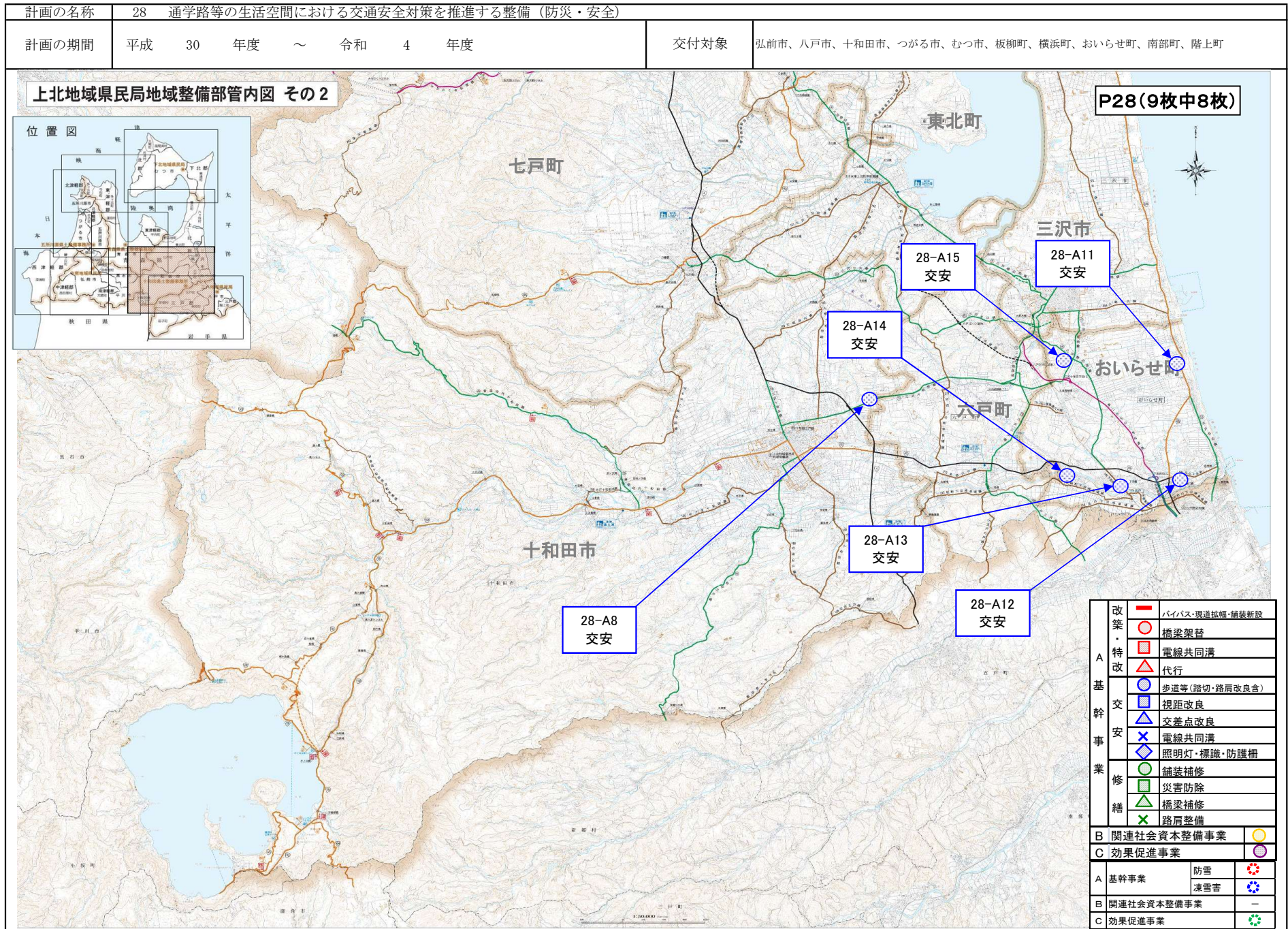
A 基幹 交 安 事 業	改築	バイパス・現道拡幅・舗装新設	—
	特改	橋梁架替	○
		電線共同溝	□
		代行	△
		歩道等(踏切・路肩改良倉)	●
		視距改良	■
		交差点改良	▲
		電線共同溝	×
		照明灯・標識・防護柵	◇
		舗装補修	○
修 繕		災害防除	■
		橋梁補修	▲
		路肩整備	×
B	関連社会資本整備事業		○
C	効果促進事業		○
A	基幹事業	防雪	❄
		凍雪害	❄
B	関連社会資本整備事業		—
C	効果促進事業		❄



1:50,000

(参考様式3)

社会資本総合整備計画 参考図面



計画の名称	28 通学路等の生活空間における交通安全対策を推進する整備 (防災・安全)			交付対象	弘前市、八戸市、十和田市、つがる市、むつ市、板柳町、横浜町、おいらせ町、南部町、階上町
計画の期間	平成 30 年度	～	令和 4 年度		

