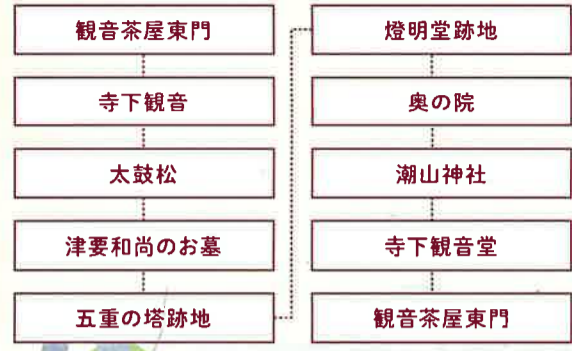




祈りの道お散歩コース

観音茶屋東門発着～寺下観音の境内とその周辺を回るお散歩コースです。
トレッキングの装備をお勧めします。

【所要時間 約60分 勾配あり】




歩きに来て来て!はしかみ町

ガイドマップと黄色リボンの目印で歩く 祈りの道お散歩コース



お散歩コースがHPからもご覧いただけます!



黄色のリボンをみつけてね!

古き歴史ロマン 新しき祈りの道 観音茶屋東門

JAZZが流れる落ち着いた空間。
ウォーキングの後、ゆったりとティータイム。



店内の様子



階上早生そば



東門の抹茶セット

住所 階上町大字赤保内字寺下13-1 営業時間 11:00～16:00
電話・FAX 0178-88-3987/0178-88-4312 ラストオーダー ～15:30
定休日 毎週火曜日

chayatoumon



▲HPはこちら!

古き歴史ロマン 新しき祈りの道 寺下観音入口エリア



②太鼓松

昔、風が吹くと太鼓の音が聞こえたと伝えられています

龍神の松 寺下観音資料館 ①コース入口

③太鼓松の碑

下を覗いてみてください。一本の木であることがわかります。

ここから歩きます

古き歴史ロマン 新しき祈りの道 津要屋敷跡・五重の塔跡エリア



⑤津要和尚のお墓

五重の塔説明看板

④湧き水

津要屋敷跡

⑥五重の塔に続く参道

ここで少し休憩

古き歴史ロマン 新しき祈りの道 燈明堂エリア



⑧魔王太士(エンマ大王)が刻まれた磨崖仏

⑩胎内くぐりの岩

燈明堂エリアには、多くの自然岩や石に彫られた仏像(磨崖仏)を確認することができます。

燈明堂の階段をおりたら右へ。

⑦燈明堂入口鳥居

燈明堂

⑨竜王が刻まれた磨崖仏

五重の塔の宝輪

古き歴史ロマン 新しき祈りの道 潮山神社・寺下観音堂エリア



⑪奥の院

ヤマフジ

光輝く観音像が現れたといわれる場所。

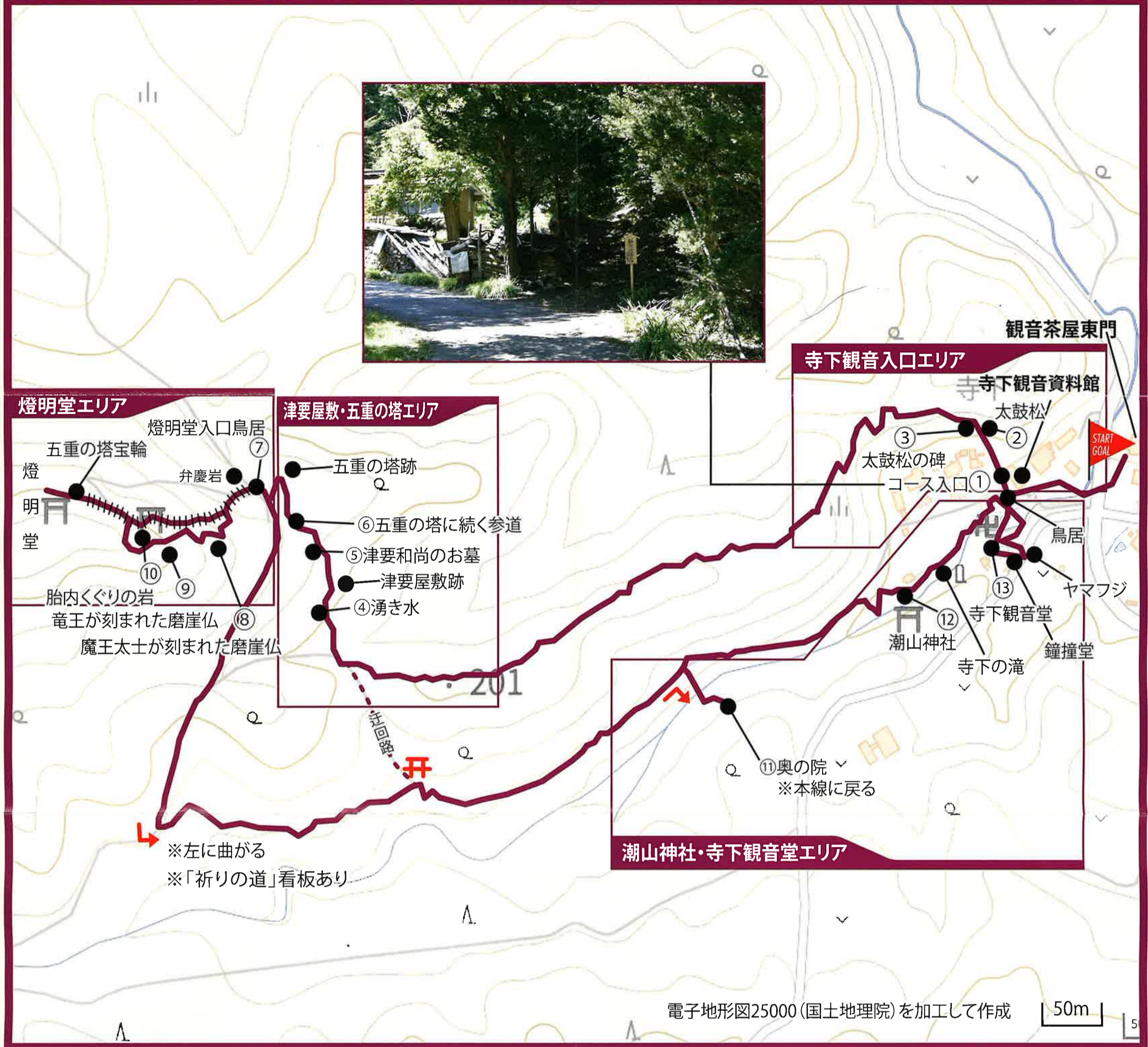
階段を上らない方はそのまわり道へ

⑫潮山神社

寺下の滝

⑬寺下観音堂

鐘撞堂



電子地形図25000 (国土地理院) を加工して作成

50m



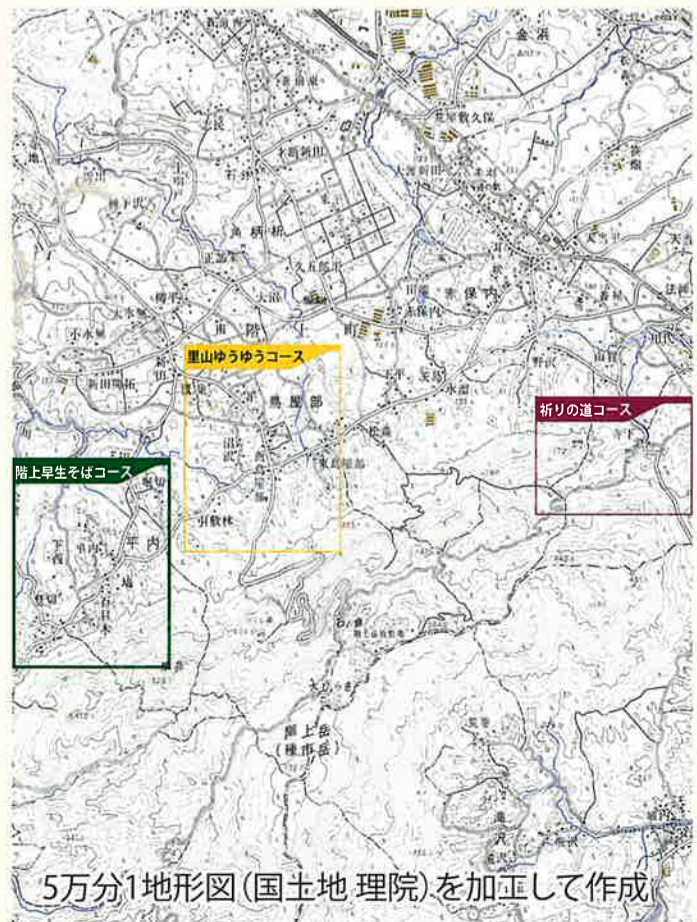
はしかみ町お散歩コースのご紹介



山郷と田園風景お散歩コース

わっせ交流センター発着～巨木・田園・動物たちに会えるお散歩コースです。
スニーカー着用をお勧めします。
【所要時間 約90分 勾配が若干あり】

わっせ交流センター	そば畑	木々の道
モミの木	平内蒼前神社	階上岳ビュースポット
稲のはせ掛け	蓮の花池	田園風景
百目木のアズキナシ	大前牧場	湧き水
庚申塔	大前家の山神様・ホウノキ	十二支をモチーフにした垣根



里山ゆうゆうお散歩コース

階上岳の麓を歩くお散歩コースです。
季節によってかわる、風景の変化をお楽しみください。
【所要時間 約90分 平坦な道です】

フォレストピア階上	茅葺屋根と井戸	應物寺の山門
参道入口(石碑)	冷蔵庫の新聞入れ	鳥屋部農村公園
杉並木	階上岳ビュースポット	交流の架け橋
熊野堂(眠り猫・手水鉢)	階上小学校とえんぶり小屋	森の交流館
外城家のカツラ	夫婦松	フォレストピア階上