

階上町内通学路の対策箇所一覧表

別添1

【階上小学校】

路線名	箇所名・住所	通学路の状況・危険の内容	対策内容	事業主体
県道名川階上線	フォレストピアはしかみから登切方面へ向かう道路	交通量が多くスピードを出す車もあるが歩道がない	検討中	青森県
町道新田石鉢線	新田交差点から石鉢方面へ向かう道路	見通しも良いがスピードを出す車もある。歩道はない	検討中	階上町
県道鳥屋部十日市線	平地区の十字路	比較的交通量が多く、スピードを出す車も多いが、横断歩道がない。	検討中	公安委員会
県道鳥屋部十日市線	大鶴音団地の入口付近	比較的交通量が多く、スピードを出す車も多いが、横断歩道がない。	検討中	公安委員会
県道鳥屋部十日市線	柳沢商店前の十字路	比較的交通量が多く、スピードを出す車も多いが、横断歩道がない。	検討中	公安委員会
県道鳥屋部十日市線	神子沢バス停付近	スピードを出す車が多い。横断歩道はない。	検討中	公安委員会

【対策検討メンバー】階上町教育委員会、小学校、階上町建設課、八戸警察署階上交番、青森県三八地域県民局地域整備部道路施設課

【石鉢小学校】

路線名	箇所名・住所	通学路の状況・危険の内容	対策内容	事業主体
町道石鉢大渡線	石鉢バス停留所付近信号機のある交差点	交差点が狭く信号待ちの児童が大型車両の巻き込まれる恐れがある	ポールコーン設置	階上町
町道茨島下蒼前線	東平地区町道東平バス停留所付近	ガードレールがない、速度標識が樹木で見えない、速度超過	ガードレール設置	階上町
町道石鉢大渡線	蒼前東3丁目から角柄折の町道	道路両脇樹木 カーブ連続 歩道なし 大型車両通行が多い	歩道設置	階上町
町道蒼前下平線	新沼館から大渡の町道	カーブ連続 幅員狭い 通行車両の速度超過 歩道なし	検討中	階上町
町道蒼前(南)線	南蒼前バス停留所付近五叉路	路側帯狭い 複数道路による交差 カーブ見通し悪い	交差点改良	階上町
町道志民蒼前線	蒼前西地区	幅員狭い 歩道なし 建物多く見通し悪い	待避所設置	階上町
町道茨島下蒼前線	石鉢小学校裏門	横断歩道はあるが信号機がない	信号機設置	公安委員会
町道茨島下蒼前線	志民バス停付近	道路両脇樹木 街灯不足 志民地区からの横断歩道なし	検討中	公安委員会

【対策検討メンバー】階上町教育委員会、小学校、階上町建設課、八戸警察署階上交番

【赤保内小学校】

路線名	箇所名・住所	通学路の状況・危険の内容	対策内容	事業主体
県道名川階上線	階上郵便局付近の県道	交通量が多いにもかかわらず、歩道と車道の区別がない	検討中	青森県
町道役場前耳ヶ吠線	八戸東消防署階上分署のとおり	交通量が多いにもかかわらず、歩道と車道の区別がない	歩道設置	階上町
町道耳ヶ吠茨島下線	見心園看板のある交差点	信号機がなく、歩道車道の区別もない	検討中	公安委員会

【対策検討メンバー】階上町教育委員会、小学校、階上町建設課、八戸警察署階上交番、青森県三八地域県民局地域整備部道路施設課

【道仏小学校】

路線名	箇所名・住所	通学路の状況・危険の内容	対策内容	事業主体
町道大蛇長根鹿糠線	道仏字大蛇長根の区長宅前	変則十字路で歩行しにくい	交差点改良	階上町
町道駅前道仏線	道仏字榊山の道仏保育園前	変則十字路で歩行しにくい	ポールコーン設置	階上町
町道道仏八森線	石渡窪交差点	比較的大きな十字路だが横断歩道がない	検討中	公安委員会
国道45号	国道45号歩道橋下	歩道橋を降りた後、歩行者用の信号がないためそのまま渡ってしまう	検討中	公安委員会
県道八戸階上線	榊の三叉路	横断歩道がないため歩行しにくい	検討中	公安委員会
県道八戸階上線	榊から道仏中裏へのT字路	横断歩道がないため歩行しにくい	検討中	公安委員会
県道八戸階上線	榊集会所付近のT字路	横断歩道がないため歩行しにくい	検討中	公安委員会
県道八戸階上線	階上浜通踏切手前の十字路	交通量が多いうえ、横断歩道がないために歩行しにくい	検討中	公安委員会

【対策検討メンバー】階上町教育委員会、小学校、階上町建設課、八戸警察署階上交番、青森県三八地域県民局地域整備部道路施設課

【大蛇小学校】

路線名	箇所名・住所	通学路の状況・危険の内容	対策内容	事業主体
町道大蛇踏切追越浜線	大蛇踏切～神社～上野宅前まで	登下校時に通行する児童の多い道だが、車とすれ違う幅が狭い	拡幅改良	階上町

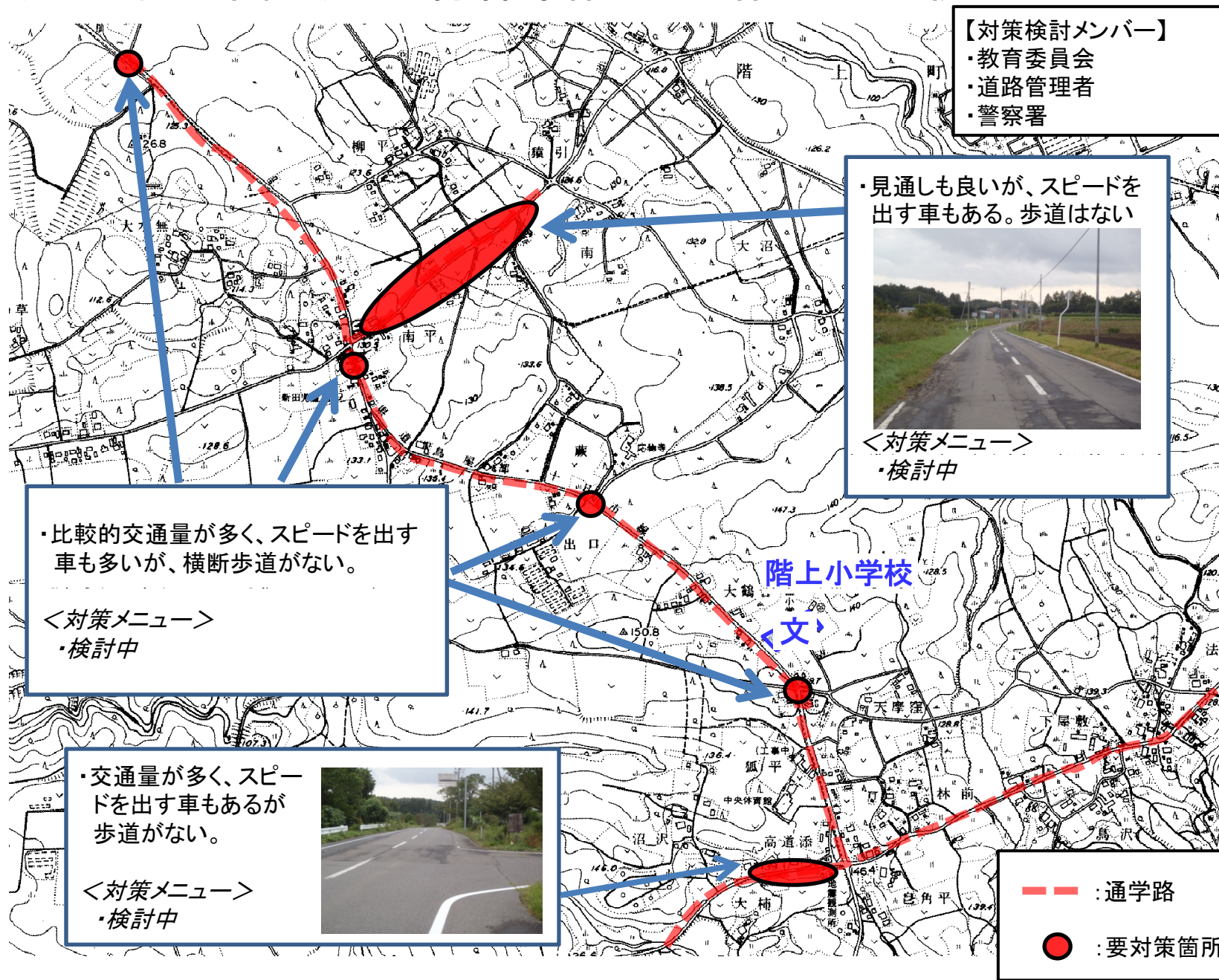
【対策検討メンバー】階上町教育委員会、小学校、階上町建設課、八戸警察署階上交番

【小舟渡小学校】

路線名	箇所名・住所	通学路の状況・危険の内容	対策内容	事業主体
町道駅前小舟渡線	小舟渡漁港付近の道路	坂道を下るとカーブになっていて漁港に出入りする車両もある	検討中	階上町
町道上野廿一線	廿一踏切	電車が通過する回数は少ないが踏切がある	検討中	階上町

【対策検討メンバー】階上町教育委員会、小学校、階上町建設課、八戸警察署階上交番

通学路対策箇所図(青森県階上町:階上小学校)



通学路対策箇所図(青森県階上町:石鉢小学校)

- ・幅員狭い 歩道なし
建物 多く見通し悪い



- <対策メニュー>
- ・待避所設置

- ・路側帯狭い 複数
道路による交差
カーブ見通し悪い



- <対策メニュー>
- ・交差点改良

- ・横断歩道なし
<対策メニュー>
・検討中

- ・交差点が狭く信号待ち
の児童が大型車両に
巻き込まれる恐れがある



- <対策メニュー>
- ・ポールコーン設置

- ・道路両側樹木 カーブ
連続 歩道なし 大型
車両の通行が多い



- <対策メニュー>
- ・歩道整備

【対策検討メンバー】

- ・教育委員会
- ・道路管理者
- ・警察署

- ・カーブ連続 幅員狭い
通行車両の速度超過
歩道なし



- <対策メニュー>
- ・検討中

- ・ガードレールがない
速度標識が樹木で見
えない 速度超過



- <対策メニュー>
- ・ガードレール設置

- ・信号機なし
<対策メニュー>
・信号機設置

石鉢小学校
文

— : 通学路

● : 要対策箇所

通学路対策箇所図(青森県階上町:赤保内小学校)



【対策検討メンバー】
・教育委員会
・道路管理者
・警察署

・交通量が多いにもかかわらず、歩道と車道の区別がない



<対策メニュー>
・歩道設置

・交通量が多いにもかかわらず、歩道と車道の区別がない

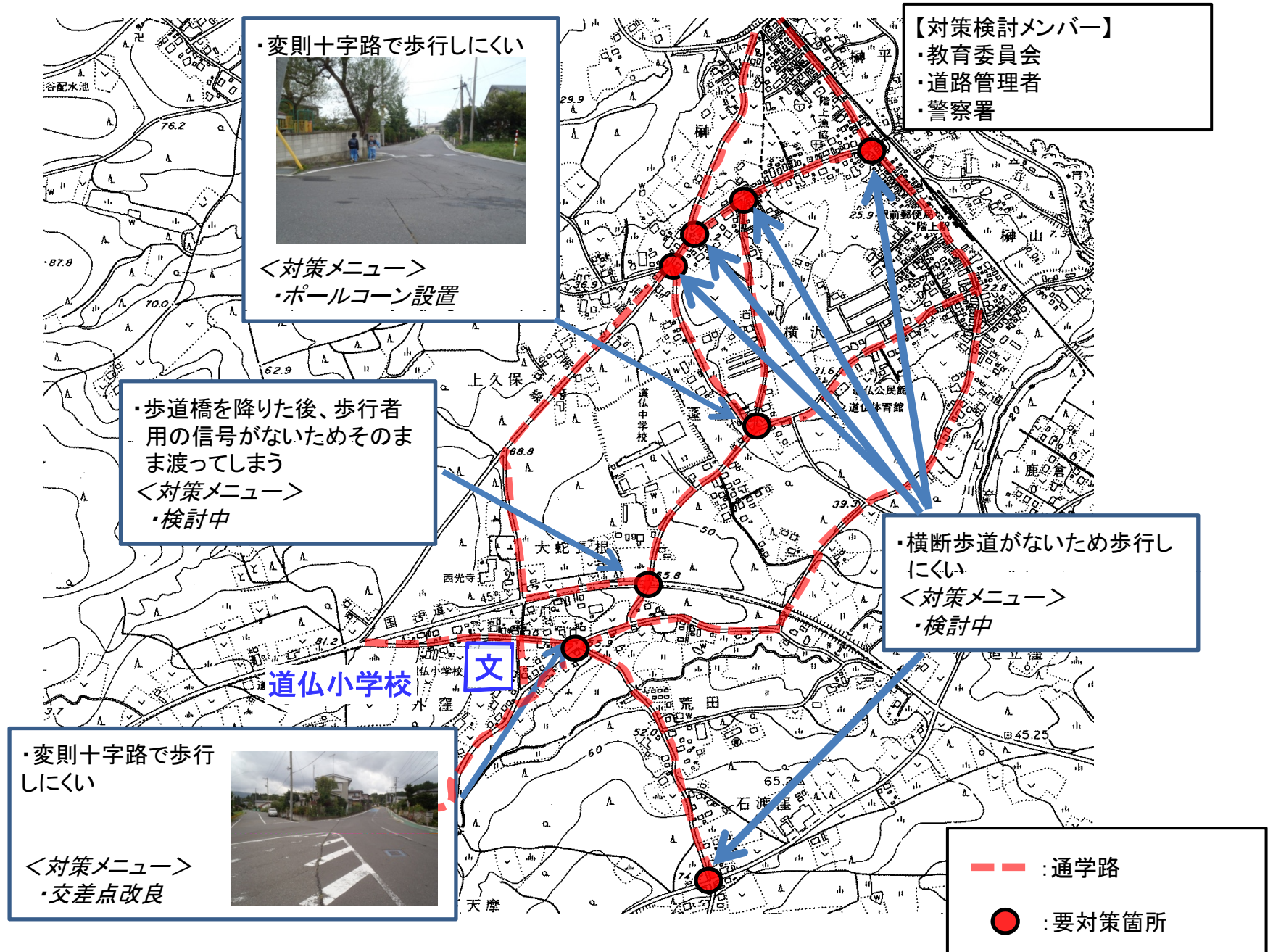


<対策メニュー>
・検討中

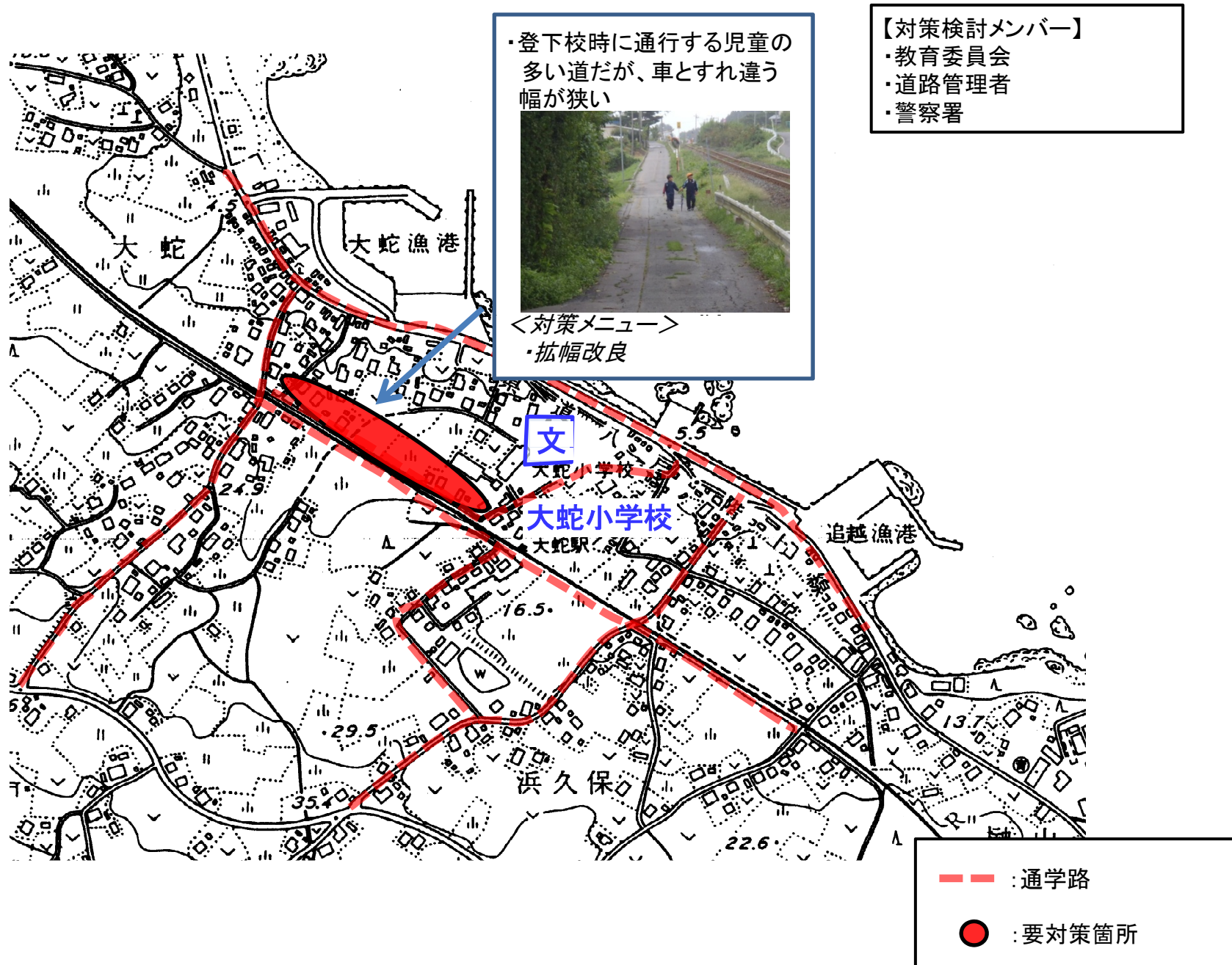
・信号機がなく、歩道車道の区別もない
<対策メニュー>
・検討中

--- : 通学路
● : 要対策箇所

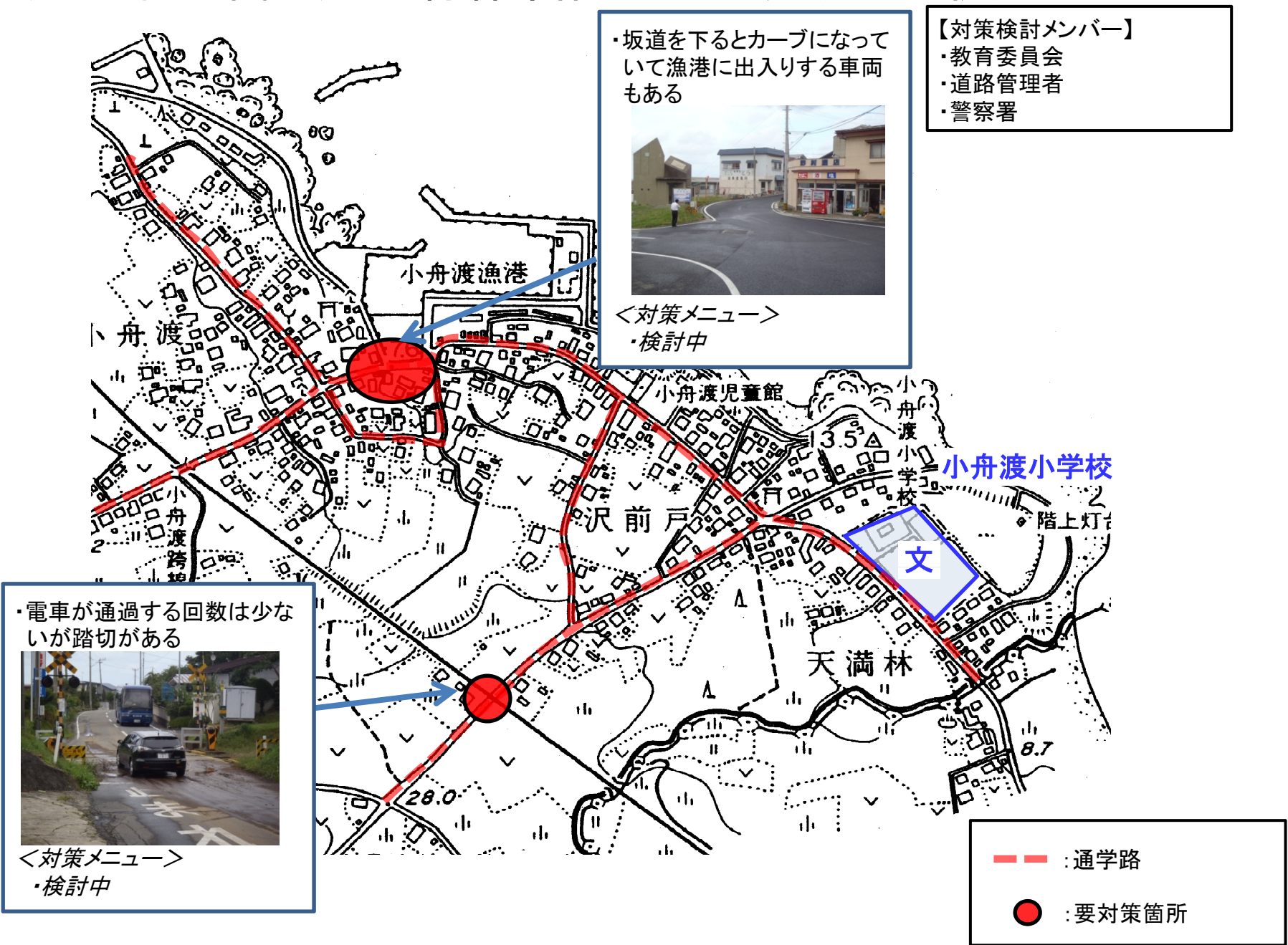
通学路対策箇所図(青森県階上町:道仏小学校)



通学路対策箇所図(青森県階上町:大蛇小学校)



通学路対策箇所図(青森県階上町:小舟渡小学校)



・坂道を下るとカーブになっていて漁港に出入りする車両もある



<対策メニュー>
・検討中

- 【対策検討メンバー】
- ・教育委員会
 - ・道路管理者
 - ・警察署

・電車が通過する回数は少ないが踏切がある



<対策メニュー>
・検討中

— : 通学路

● : 要対策箇所